

# speciál <sup>MF</sup> DNES

**Horní Rakousko**

22. 4. 2023

**Dovolená v Solné komoře**

[salzkammergut.cz](https://salzkammergut.cz)

**salzkammergut**



NEBE NA DOSAH POKUD  
BYSTE MĚLI V SOLNÉ  
KOMĚRE ABSOLVOVAT  
JEN JEDEN VÝSTUP, MUSÍ  
TO BÝT SCHAFFBERG

FOTO: WTG

# Nekonečno Solné komory

**M**y Češi jsme pyšní na to, že na našem území byla jedna z prvních koněspřežných drah na světě. O tuto dráhu jsme se dělili s Rakouskem, s nímž jsme tehdy tvořili jeden státní útvar, vedla totiž od roku 1836 z Gmundenu přes Linec do Českých Budějovic a důvod jejího vzniku byl ryze obchodní.

Přepravovala se po ní sůl. Její cesta začínala v solných dolech v Hallstattu, kde lze dodnes navštívit Salzwelten, nejstarší solný důl na světě. Odtud putovala na lodích po řece Traun přes Traunsee právě do Gmundenu, kde se překládala na železnici – nejprve koňskou a později parní. Dnes se mohou návštěvníci vydat v jejích stopách po pohodlných turistických stezkách, třeba po Ostufierwanderweg u Halštatského jezera nebo na Weg des Salzes (Cestě soli) z Ebensee do Lambachu.

Sůl formovala region na okraji Alp už před tisíci lety, v časech, kdy Evropa patřila Keltům. Ostatně ne nadarmo nese tohle území její jméno. Zdejší obyvatelé jsou na tuto svou historii hrdí a řadu tradic a zvyků udržují a s potěšením slaví dodnes. A že se jim v tomto směru skutečně daří, dokládá nejen zápis oblasti Hallstatt-Dachstein/Salzkammergut na seznam

Salzkammergut vás okouzlí křišťálovými jezery, mohutnými horami i bohatou historií a kulturní nabídkou.

světového dědictví UNESCO, ale také to, že se Solná komora společně se svým vlajkovým městem Bad Ischlem stane v roce 2024 Evropským hlavním městem kultury.

Sůl ovšem není jediným pokladem, za kterým se sem jezdí. Tím dalším je příroda, na mnoha místech ještě nedotčená a divoká, a 76 jezer, která mají vždy otevřenou náruč pro aktivní fanoušky vodních sportů i pro ty, kdo během dovolené dávají přednost sladkému nicnedělání.

**NÁŠ TIP:** Co jiného přivést ze Solné komory jako dárek než sůl! Solné doly Salzwelten jsou přístupné po celý rok a ve svých obchodech ji nabízejí v mnoha podobách. Obchody dolů Salzwelten jsou i v Bad Ischlu, Salcburku, Hallstattu a Altaussee. A v čem bude bílé zlato nejkrásnější? Přeče v solničce z keramické manufakury v Gmundenu.

[www.salzkammergut.cz](http://www.salzkammergut.cz)

## **SALZKAMMERGUT SOMMER CARD 2023**

Karta platí od května do září. Při jejím předložení získáte ve více než 120 místech slevu až 25 %. Kartu obdržíte zdarma již při ubytování na tři noci v regionech Attersee-Attergau, Ausseerland Salzkammergut, Bad Ischl, Dachstein Salzkammergut, Mondsee-Irrsee a Traunsee-Almtal.

## **Speciál DNES** je komerční příloha MF DNES a Lidových novin

### Vedoucí komerčních příloh:

Kamila Hudečková

### Koordinátorka projektu:

Jana Blažková

### Inzerce:

MAFRA, a. s., Karla

Engliše 519 /11, Praha 5

150 00

### Oddělení pro klíčové zákazníky

Václav Faměra

vaclav.famera@mafra.cz

**Mobil:** 602 658 922

### Speciál vznikl ve spolupráci

s Oberösterreich Tourismus GmbH

### Foto na titulní straně:

Stefan Mayerhofer



# Salzkammergut

VLAKOVÉ SPOJENÍ  
LINZ, WIEN, PRAHA

LINZ 100 km  
WIEN 260 km  
PRAHA 340 km

VLAKOVÉ SPOJENÍ  
SALZBURG, MÜNCHEN

SALZBURG 50 km  
MÜNCHEN 200 km

GRAZ  
190 km

# Tyrkysové Attersee

Kouzlu křišťalově průzračných vod Attersee podleli skladatel Gustav Mahler i malíř Gustav Klimt. Život tu totiž plyne tak nějak pomaleji – podobně jako drobné vlnky po hladině tohoto největšího rakouského ledovcového jezera. A podobně pohodová může být i vaše zdejší dovolená.

**S**tředobodem veškerého dění je zde pochopitelně jezero. Aby také ne, když je 19 kilometrů dlouhé, tři kilometry široké a pyšní se rozlohou téměř 47 kilometrů čtverečních a hloubkou až 170 metrů. Jeho vody jsou navíc průzračně čisté a vyznačují se výjimečnou viditelností kolem 25 metrů. Není divu, že jednou z oblíbených aktivit je tu potápění. Pod hladinou tu potkáte nejen mnoho druhů ryb, ale také vzpomínky na civilizace, které tu našly svůj domov už před tisíci let. Pod vodou i nad vodou je tu připomínají pozůstatky jejich dřevěných obydlí postavených na vysokých kůlech, která jsou zapsána na seznamu světového dědictví UNESCO. Na břehu najdete spoustu informací o tom, jak se zde v době kamenné žilo, a budete si moci vyzkoušet třeba výrobu pazourkových nožů či dýky.

Pokud k potápění nemáte odvahu, můžete si jezero užít na spoustu dalších způsobů. Je totiž doslova zemí zaslíbenou pro milovníky plachet a pádel všech typů a velikostí. Na jeho březích se rozkládají travnaté pláže se slunečníky, lehátky, moly, občerstvením... a přístup do vody, která v létě dosahuje teploty 25 °C, je všude parádní. Nechybí ani školy vodních sportů a půjčovny vybavení.

## SOMMERFRISCHE NEBOLI LETNÍ SVĚŽEST

Chcete-li svůj den odstartovat opravdu velkolepě a „nabít“ se energií, začněte ho ranní lekcí jógy na vodě. Paddleboardy, na kterých budete cvičit, se budou poklidně kolébat na tyrkysové hladině a vy si užijete výhledy na vycházející slunce a okolní vrcholky hor. A až se zchladíte v průzračné vodě, dopřejte si lahodnou snídani v některém ze stovek zdejších hotýlků a restaurací. Výjimečnou snídaníovou nabídku najdete třeba v restauraci „Die Röhre“ v Unterachu, kde vám naservírují třeba menu Robert de Niro, Jacques Cousteau či Schwarzenegger. Více na [www.dieroehre.com](http://www.dieroehre.com).

Zdejší kuchyni ovšem vládne hlavně čerstvě ulovené ryby – především siven alpský připravený v solné krustě anebo upečený na dřevěné tyčce.

**S PÁDLEM V RUCI** MILOVNÍCI VODNÍCH SPORTŮ BUDOU U ATTERSEE VE SVÉM ŽIVLU: PLACHTĚNÍ, SURFOVÁNÍ, RYBAŘENÍ, VODNÍ LYŽOVÁNÍ... A POKUD JSTE JEŠTĚ NEZKUSILI PADDLEBOARD, TADY K TOMU MÁTE JEDINEČNOU PŘÍLEŽITOST. PŮJČOVEN VYBAVENÍ JE TU HNED NĚKOLIK A NIC VÍC NEBUDETE POTŘEBOVAT. A KDYŽ SE UNAVÍTE, JEDNODUŠE SE NA PRKNO POLOŽÍTE A BUDETE SE KOCHAT KRÁSOU VŠUDE KOLEM.



Až vás vodní hrátky přestanou bavit anebo si je budete chtít proložit jinou aktivitou, nazujte pohorky a vyrazte po svých. Nejjednodušší je vydat se kolem jezera. Okružní stezka měří kolem 70 kilometrů a je tedy vhodná spíše pro kola, ale vy si ji můžete zkrátit – a vrátit se zpět lodí. Jezero totiž v pravidelných intervalech křížuje lodní doprava. Jízdní řád najdete na [www.atterseeschiffahrt.at](http://www.atterseeschiffahrt.at).

Lodní společnost Attersee-Schiffahrt nabízí i různé tematické plavby, třeba cestování časem k obydlím na kůlech či neděli s Gustavem Klimtem. Slavného secesního malíře, jenž u Atterského jezera trávil celých 16 let každé léto, si můžete připomenout také ve vlaku či lodi, které mu svým designem vzdávají hold.

Skvělým výletním cílem je vodopád Nixenfall. Z Weißenbachu k němu vede nenáročná asi 5 km dlouhá stezka, kterou zvládnou i děti. Odměnou vám i jim bude voda padající z padesáti metrů do jezírka, ve kterém prý žije vodní víla.

S dětmi lze zamířit i do Kaštanového lesa, Attersee je totiž jediným místem na

sever od Alp, kde jedlé kaštiny dozrávají. Údolím se sto let starými stromy prochází pohodlná 2,5 km dlouhá turistická stezka, která nabídne úchvatné panoramatické výhledy na jezero. A nezapomeňte ochutnat nejrůznější kaštanové dobroty, které tu v mnoha restauracích servírují.

výhledem na pohoří Höllengebirge si můžete v obci Attersee am Attersee vychutnat tradiční svačinku a domácí pivo Hoangarten z malého rodinného pivovaru Kaltenböck.

A pokud vás výhled na Höllengebirge „vytáhne“ i na pěší túru, vezte, že vás

## POD HLADINOU TU POTKÁTE VZPOMÍNKY NA CIVILIZACE, KTERÉ TU NAŠLY SVŮJ DOMOV UŽ PŘED TISÍCI LET.

Další naučná stezka „Zwei-Seen-Weg“ vede od Attersee k západně ležícímu Mondsee a nabízí mnoho zajímavých informací o Viktoru Kaplanovi, vynálezci Kaplanovy turbíny.

Opačným směrem, tedy na východ a k jezeru Traunsee, se pak rozkládá přírodní park plný luk s pestrobarevnými květy a šumících modřínových lesů. Je známý také výskytem vzácných druhů švestek, za jejichž poznáním se lze vydat po zážitkové trase „Samá povídla v říši švestek“. Ve švestkovém sadu a navíc s krásným

v něm čekají spíše náročnější terény. K neoblíbenějším vrcholům patří Schobersstein, Mahdgupf a Dachsteinblick s vyhlídkou na Dachstein, které lze elegantně zdotat v rámci jedné celodenní túry.

Ještě více dobrodružství najdete u horského potoka Gimbach. První část, proti proudu směrem nahoru, sice poněkud nudně absolvujete pěšky, ale zpátky do údolí se pod vedením profesionálních potápěčů dostanete přímo kaskádami horského potoka. Samozřejmě vybaveni neoprenem, ploutvemi a šnorchem.

## NAŠE TIPY

✦ Kdo se rozhodne vyrazit na horu Lichtenberg a vystoupat na **vyhlídkovou věž** Attergauer Aussichtsturm, bude odměněn nádherným výhledem. Po zdolání 208 schodů se vám u nohou za odměnu rozprostře celá Solná komora.

✦ Kvůli světelnému smogu už spousta lidí ani neví, jak vypadá hvězdnami posetá obloha. Pokud vám hvězdné nebe chybí, můžete si ho dopřát v prvním **rakouském hvězdném parku** Attersee-Traunsee. Divadelní představení v podání až šesti tisíc hvězd se tu navíc za příznivých podmínek odráží na hladině jezera. Park k pozorování nabízí piknikový koš plný regionálních pochoutek a osvěžujícího moštu. Po objednání pro vás bude připraven v turistické kanceláři Steinbach.

Více na: [attersee-attergau.salzkammergut.at](http://attersee-attergau.salzkammergut.at)

FOTO: © TVB ATTERSEE ATTERGAU  
MORITZ ABLINGER



**PŘÍRODA V HLAVNÍ ROLI AŽ UŽ SE ROZHODNETE ZAMÍŘIT NAHORU NA 36 METRŮ VYSOKOU ROZHLEDNU, JEŽ STOJÍ UPROSTŘED MEZI ATTERSEE A IRRSEE (VPRAVO), PONOŘIT SE POD HLADINU K POZŮSTATKŮM NEOLITICKÉHO OBYDLÍ (DOLE) ANEBU OBRÁTÍTE SVÉ OČI VZHŮRU K HVĚZDNÉ OBLOZE, VŽDY PŮJDE O JEDINEČNÝ ZÁŽITEK.**

FOTO: PETER OBERRANSMAJR




FOTO: ANGELIKA NEUHOFFER





FOTO: OBEROESTERREICHTOURISMUS ATTERSEE-ATTERGAU MICHAEL GROESSINGER; DOLÉ © TVB ATTERSEE-ATTERGAU MORITZ ABLINGER

**LÉTO PLNÉ POHYBU** PRÁZDNINOVÝ REGION ATTERSEE-ATTERGAU NABÍZÍ VŠEM MILOVNÍKŮM PĚŠÍ TURISTIKY NEPŘEBERNÉ MNOŽSTVÍ NENÁROČNÝCH RODINNÝCH PĚŠÍCH VÝLETŮ I NEFALŠOVANÉ HORSKÉ TÚRY. PRO DOBRODRUŽNÉ POVAHY JE TU FERRATA MAHDLGUPF, BOULDERINGOVÁ OBLAST FORSTAMT A NEJRŮZNĚJŠÍ LEZECKÉ STĚNY V POHOŘÍ HÖLLENGEBIRGE. ZKUSTE TŘEBA DVANÁCTIKILOMETROVOU TRASU PŘES VRCHOLKY SCHOBERSTEINU A MAHDLGUPF K VYHLÍDCE NA DACHSTEIN, NA KTERÉ PŘEKONÁTE VÍCE NEŽ TISÍC VÝŠKOVÝCH METRŮ.

## NABÍDKA DOVOLENÉ

### PĚŠÍ TURISTIKA A KULINÁRSKÉ ZÁŽITKY

Dva dny plné požitků a zážitků z pěší turistiky s nádhernými panoramatickými výhledy na jezero Attersee: dopřejte si odpočinek od každodenního stresu a zajděte si na večeři do některého z našich podniků oceněných titulem „Attersee Kulinarium“ nebo do inovativních podniků Taste the Lake.

**Nabídka zahrnuje:** Dvě noci se snídaní, 1x večeře v hotelu, 1x zážitkový poukaz v hodnotě 50 eur, příjemný dárek na uvítanou, turistická taška s turistickými mapami v němčině či angličtině

**Termíny:** od 1. května do 30. června a od 1. září do 31. října 2023, Po–Ne v závislosti na dostupnosti  
**Cena:** od 199 eur za osobu ve dvoulůžkovém pokoji



### GOLFOVÁ DOVOLENÁ

Pokud se rozhodnete pro golfový balíček u jezera Attersee, čekají na vás dvě golfová hřiště s nádherným výhledem na jezero Attersee. Naše místní golfové hotely nabízejí dokonalý komplexní balíček služeb. Rezervujte si svou golfovou dovolenou včetně ubytování a green fee již nyní!

**Nabídka zahrnuje:** Dvě noci se snídaní, 2x green fee, lze uplatnit na všech 10 golfových hřištích Golf & Seen včetně doplňkových služeb v golfovém hotelu

**Termíny:** kdykoli kromě července a srpna 2023

**Cena:** od 271 eur za osobu ve dvojlůžkovém pokoji

[attersee-attergau.salzkammergut.at/cz](https://attersee-attergau.salzkammergut.at/cz)

# Císařský Bad Ischl

Půvabné městečko, kulturní centrum a věhlasné lázně, jež k léčbě využívají i všudypřítomnou solanku. To je Bad Ischl, jemuž světový věhlas zajistily především letní pobyty císaře Františka Josefa I. a jeho manželky Alžběty Bavorské zvané Sissi.



FOTO: OBERGROSS-TERREZCH-TOURISMUS/  
BAD ISCHL, GÖTTL, 2023/05/16

**BAD ISCHL V ČELE** LÁZEŇSKÉ MĚSTO SPOJENÉ DLOUHÉ ROKY S RAKOUSKÝM VLÁDNOUCÍM RODEM HABSBUKŮ SE SPOLU S CELOU SOLNOU KOMOROU PŘIPRAVUJE NA TO, ŽE SE V ROCE 2024 STANE EVROPSKÝM MĚSTEM KULTURY.

Léčivé účinky soli znali už staří Egypťané ve 3 tisíciletí př. n. l. a po nich starověcí Řekové a Římané. Ostatně ne nadarmo byl tento nerost nazýván bílým zlatem, pátým elementem nebo kvintesenecí. V městečku na soutoku Traunu a Ischlu se historie léčby solí ale začala psát až kolem roku 1807, kdy blahodárné účinky místní vody obsahující až 27 procent soli odhalil doktor Josef Götz. Léčil s ní horníky z místních dolů, které trápila dna a revmatismus. O to, aby se z Ischlu stal Bad Ischl, se ovšem o pár let později zasloužil Franz von Wierer, osobní lékař Habsburků a rektor Vídeňské univerzity. Rozšířil informace o úspěšné léčbě pomocí zdejší solanky a postaral se tak o to, aby do Ischlu začali přijíždět bohatí hosté.

Po ohromujícím úspěchu léčby arcivévodkyně Žofie, která údajně díky pobytu v Ischlu otěhotněla a povila nejen následníka habsburského trůnu, ale také jeho tři bratry, a poté, co si její syn císař František

Josef I. v roce 1849 zvolil Bad Ischl za své letní sídlo, zažilo město rozkvět císařských rozměrů.

Na „svého“ císaře a jeho velkou lásku Sissi je Bad Ischl pyšný dodnes a každý srpen si je připomíná Císařskými dny. Jsou plné nostalgie a historických reminiscencí, ulice se zaplní dirndly a koženými kalhotami lederhose, kapelami všech žánrů, koňskými povozy... Vrcholem tradičně bývá klusácký dostih a jarmark s velkolepým průvodem. Přehled všech akcí na [www.badischl.at/kaisertage](http://www.badischl.at/kaisertage).

## V HABSBUKSKÝCH STOPÁCH

Nechce se vám čekat až na srpen a rádi byste se po stopách slavného páru vydali Bad Ischlem už nyní? Žádný problém.

Manželé tu pobývali v původně venkovské vile, k níž nechal císař přistavět další budovy ve tvaru E jako Elisabeth. Na mapách ji najdete pod označením Kaiservilla a je možné si ji prohlédnout s průvodcem, který vás zavede mimo jiné do soukromých komnat Sissi a Františka

Josefa. Informace nejen o prohlídkách najdete na [www.kaiservilla.at](http://www.kaiservilla.at).

Mimořádně badischelská císařská vila se výrazně zapsala i do dějin 20. století. Právě tady císař 28. července 1914 podepsal vyhlášení války Srbsku a sepsal prohlášení „Mým národům“.

Vila je obklopena rozsáhlým parkem a jedna z cest, jež jím procházejí, vás dovede k Marmorschlössl neboli Mramorovému zámečku. Další stavbě, kterou tu nechal František Josef pro svou milovanou choť postavit. Původně sloužila jako letohrádek, dnes je v ní výstavní prostor.

Výjimečnou, tak trochu vznešenou atmosféru si můžete vychutnat i při „obyčejných“ procházkách historickými uličkami města, v nichž se jinde nevidaným způsobem prolíná staré s novým a historie se současností i budoucností. Však si Bad Ischl přednedávnm vydobyl v konkurenci 700 dalších měst nejvyšší skóre v hodnocení životní úrovně a pro rok 2024 titul Evropské město kultury.

**POKRAČOVÁNÍ NA STR. 7**



FOTO: © EUROTHERMENRESORT, OÖT, ROBERT MAYERBACH



FOTO: OBERÖSTERREICH TOURISMUS/ BAD ISCHL/KATRIN KERSCHBAUMER

## NAŠE TIPY

✳ Cukrárnu Zauner, kterou založil v roce 1832 Johann Zauner, najdete v ulici Pfarrgasse. Pečou zde bábovky podle původního receptu Kathariny Schrattové, připravují čokoládové pralinky, ovocné, čokoládové i šlehačkové dorty, nejruznější koláčky a mnoho dalších dobrot. Pokud byste ale mohli ochutnat jen jednu věc, zvolte zdejší hight light, stoleťý zákusek „Zaunerstollen“ z drcených oplatek smíchaných s čokoládou s lískovými oříšky a to vše polité čokoládou.

[www.zauner.at](http://www.zauner.at)

✳ Každý pátek od 7 hodin ráno se náměstí Auböckplatz a ulice Kaiser-Franz-Josef Straße promění v tržiště, jímž se line vůně čerstvého chleba, orientálního koření, čerstvě upečených moučnicků, a celé řady místních specialit. Během tzv. **Trachtenfreitagu** neboli krojovaného pátku si navíc malí i velcí oblékají tradiční kroje – dámské dirndly a pánské lederhose. Tento sváteční den má v Solné komoře dlouhou tradici a slaví se dodnes.

✳ Při nakupování v Bad Ischlu je radost pátrat po ručně vyráběných pokladech v krámcích a obchodech, které provozují přímo jejich majitelé. Místní tradiční kroje, módní obuv, nádherné šperky, tradiční klobouky nebo dokonce nábytek a bytové doplňky – v ulicích a uličkách císařského města každý najde to, co hledá.

✳ A co si dopřát na závěr? Přece vyjížďku kočárem! Koňský povoz vás převezme kolem nejkrásnějších míst a ke všem památkám v Bad Ischlu – kolem historické Trinkhalle, po esplanádě na břehu řeky Traun, okolo Kongresového a divadelního domu a nádherným parkem Kurpark.



FOTO: TOURISMUSVERBAND BAD ISCHL

**POVINNÉ ZASTÁVKY MÍST, KTERÁ BYSTE PŘI POBYTU V BAD ISCHLU NEMĚLI VYNECHAT, JE MNOHO. JISTO JISTĚ K NIM PATŘÍ ZDEJŠÍ TERMÁLNÍ LÁZNĚ S UNIKÁTNÍM STŘEŠNÍM BAZÉNEM (NAHOŘE), STEJNĚ JAKO DVOUSETLETÁ CUKRÁRNA ZAUNER SE SVOU SLAVNOU ČOKOLÁDOVOU ZAUNERSTOLLEN (UPROSTŘED) A PRAVIDELNÉ PÁTEČNÍ TRHY, NA KTERÉ MÍSTNÍ OBYVATELÉ MÍŘÍ V TRADIČNÍCH KROJÍCH.**

## DOKONČENÍ ZE STR. 7

K tomuto ocenění mu dopomohly třeba pravidelné venkovní koncerty v Kurparku nebo Festival Franze Lehára. Největší operetní festival v Rakousku (letos 8. července až 27. srpna 2023) připomíná slavného skladatele, který tu od roku 1912 vlastnil vilu, v níž je dnes muzeum. A nebyl jediný – ve stejné době tu pobýval Emmerich Kálmán, autor slavné Čarodášové princezny.

## NA „SVĚHO“ CÍSAŘE A JEHO VELKOU LÁSKU SISSI JE BAD ISCHL PYŠNÝ DODNES A KAŽDÝ SRPEN SI JE PŘIPOMÍNÁ CÍSAŘSKÝMI DNY.

Pokud před hudbou dáváte přednost tichu, zkuste vyrazit do hor. Takřka povinným cílem je Siriuskogel s rozhlednou Franz-Josefs-Warte a skvělou restaurací nabízející především regionální speciality, [siriuskogel.at](http://siriuskogel.at). Jihozápadně od města se pak do výšky 1 400 metrů nad mořem tyčí hora Katrin. Otevírá se z ní unikátní panoramatický výhled na takřka celou Solnou komoru a horolezci si zde mohou užít ferratu Katrin. A bonus navíc – nechce-li se vám absolvovat náročný vysokohorský výšlap, doveze vás těsně pod vrchol hory lanovka Katrin Seibahn [www.katrinseibahn.com](http://www.katrinseibahn.com).

V samotném městě jsou také tenisové kurty, lezecké haly, osmnáctijamkové golfové hřiště, koupaliště, možnost projížďek na koní... a v údolích řek Traun a Ischl zhruba 200 kilometrů značených turistických tras či sítí tras pro horská kola o délce 1 200 kilometrů.

Přes nepřebornou nabídku kulturních a sportovních aktivit ovšem zůstává město především lázněmi a vy si tu léčivou sílu solanky můžete vyzkoušet v EurothermenResort Bad Ischl, [www.eurothermen.at/bad-ischl](http://www.eurothermen.at/bad-ischl). Jedná se o jednu z nejkrásnějších relaxačních oáz v Solné komoře s výhledem na majestátní hory regionu. V areálu vám jsou k dispozici venkovní i vnitřní termální bazény či vířivky s vodou, jejíž teplota dosahuje 38 stupňů Celsia. Hlavní atrakcí je tu venkovní divoká řeka Lazy River. Víne se od jedné atrakce ke druhé.

Sůl se tu pochopitelně využívá také v saunách, kde můžete vyzkoušet třeba bylinkovou solnou saunu, solankovou inhalační jeskyni, důlní saunu, v níž teplota stoupá z 50 na 80 °C, či saunu se solnými kameny a mnoho dalších. A na závěr si můžete dopřát masáže a relaxační kosmetické procedury.



# NABÍDKA DOVOLENÉ

## CÍSAŘSKÉ DNY V BAD ISCHLU

Tři až šest nocí císařského luxusu v Bad Ischlu. Císařské město nabízí nezapomenutelný pobyt. Nabídka sahá od kultury, zvyků a kuchyně až po relaxaci a zdraví. Krásná a rozmanitá krajina přispěje k pohodě, ať už se ji vydáte prozkoumat pěšky, nebo na kole. V kombinaci s atraktivními nabídkami termálních lázní rychle obnovíte rovnováhu mezi tělem a duší. Pokud navštívíte historickou vilu Kaiservilla, dáte si kávu a zákusek v bývalé císařské dvorní cukrárně Zauner, vydáte se na projíždku kočárem taženým koňmi nebo si vyjedete lanovkou na místní horu Katrin, dokonale tím završíte svou návštěvu Bad Ischlu.

**Nabídka na tři dny zahrnuje:** Tři noci se snídaní včetně Salzkammergut Card ve



čtyřhvězdičkovém hotelu, prohlídku vily Kaiservilla (na snímku) s průvodcem, jízdu lanovkou Katrin na vrchol a do údolí, svačtinu v cukrárně Zauner

**Cena:** od 317 eur na osobu ve dvoulůžkovém pokoji, jednolůžkový pokoj na vyžádání

**Nabídka na čtyři dny zahrnuje:** Čtyři noci

pobyt + kávu a koláč v chatě Katrin, masáž v EurothermenResort Bad Ischl, projíždku koňským spřežením, zapůjčení kola (e-bike) na jeden den

**Cena:** od 710 eur na osobu ve dvoulůžkovém pokoji, jednolůžkový na vyžádání  
[www.badischl.at](http://www.badischl.at)


se snídaní včetně Salzkammergut Card ve čtyřhvězdičkovém hotelu, stejný program jako tří denní pobyt + celodenní vstup do termálních lázní Salzkammergut-Therme včetně Relaxia

**Cena:** od 430 eur na osobu ve dvoulůžkovém pokoji, jednolůžkový na vyžádání

**Nabídka na šest dnů zahrnuje:** Šest nocí se snídaní včetně Salzkammergut Card ve čtyřhvězdičkovém hotelu, stejný program jako čtyřdenní

**VÝHLED NA BAD ISCHL Z VRCHU KATRIN** POKUD SE ROZHODNETE VYRAZIT NA KATRIN, SVEZTE SE LANOVKOU. MÁ UŽ SICE LEDACOS ZA SEBOU, PROTOŽE JE V PROVOZU OD ROKU 1959, ALE PŘESTO VÁS IKONICKÉ ČERVENÉ KABINY NAHORU DOPRAVÍ ZA NECELÝCH 15 MINUT.

FOTO: © WWW.BADISCHL.AT, LEITNER DANIEL;  
NAHOŘE © KUSCHEIART





**LEDOVÁ KRÁSA** NAD KŘIŠTÁLOVĚ ČISTÝM JEZEREM GOSAUSEE SE STRMĚ VYPÍNAJÍ SKALNATÉ VRCHOLY POHOŘÍ GOSAUKAMM A VLÁDNE JIM IMPOZANTNÍ VĚČNĚ BÍLÝ DACHSTEINSKÝ LEDOVEC.

# Majestátní Dachstein

Pod masivem Dachstein, o který se dělí Horní Rakousko, Salcbursko a Štýrsko, se skrývá řada pokladů. Kouzelné jsou i zdejší hory, nejvyššímu vrcholu chybí jen pět metrů k třítisícové metě. Spolu se Solnou komorou je celé území zapsané na seznamu světového dědictví UNESCO.

**S**rdcem oblasti je město Hallstatt. Je tak staré, že dalo jméno celé jedné historické epoše, kterou známe jako dobu halštatskou. Má jen něco málo přes sedm set obyvatel, přesto je známé po celém světě a tak malebné, že jeho obrázek najdete snad v každém turistickém průvodci. Je sevřené mezi horským masivem Dachstein a Halštatským jezerem a domy se tu tísní vedle sebe na úzkém pruhu pobřeží, některé jsou dokonce postavené na kůlech zapuštěných v jezeře. Na moderní výstavbu tu tak nezbyvalo žádné místo.

Při pohledu na Hallstatt na první pohled zaujme kostel Nanebevzetí Panny Marie z roku 1520. Jeho mohutná věž je jedinou dochovanou částí původního kos-

tela, který byl ještě o 200 let starší. Uvnitř se skrývá pozdně gotický mariánský oltář, který v roce 1515 vyhotovil gmündský řezbář Leonhard Aist. Ve městě je také muzeum mapující mimo jiné historii zdejšího osídlení, která je doložená už od neolitu, a kostnice. Ukřívá se v ní více než 1 200 lebek, z nichž asi polovina je ozdobena originálními motivy.

## 5000 LET PŘED KRISTEM

Jedinečným zážitkem, který si zde můžete dopřát, je plavba po jezeře – zvláště při východu či západu slunce. Volit můžete mezi celou řadou „vodních vozítek“, v nabídce je i historicky přesná replika nákladního člunu Zille, který se před 500 lety používal na Halštatském jezeře k přepravě soli. A pokud si přivstanete, může-

te si na člunu v neopakovatelné kulise třpytivé vodní hladiny a alpských velikánů dopřát i gurmánskou snídani. Více na [www.navia.at](http://www.navia.at).

Vysoko nad Hallstattem, kam vás vyveze lanovka, můžete sestoupit do štol solného dolu Salzwelten. Jde o nejstarší solný důl na světě, bílé zlato se tu dobývalo už před sedmi tisíci lety. Ke zdejším unikátům patří dřevěné schodiště z doby 1100 let před Kristem a 64 metrů dlouhá dřevěná skluzavka, která je považována za nejdelší v Evropě. V minulosti ji využívali horníci, aby se rychle přemístili mezi jednotlivými patry dolu, vy si na ní dnes můžete dopřát adrenalinový zážitek, a dokonce vám tu změří rychlost jízdy.

Skluzavka končí u solného jezera, v němž se krystaly soli třpytí až oči pře-

cházejí. Čeká vás tu laserová show a 3D kino, které přibližují historii těžby soli.

Důl je otevřený celoročně, ale v červenci a srpnu si navíc můžete domluvit prehistorickou expedici v doprovodu archeologů, kteří vás zavedou mimo běžnou trasu. Uvidíte třeba lano, které tu „přežívá“ už z doby bronzové, a seznámíte se s příběhem „muže v soli“. Podrobnosti k návštěvě solného dolu najdete na [www.salzwelten.at](http://www.salzwelten.at).

Jižně od Halštatského jezera se do výšky 2 108 metrů nad mořem vypíná

Ledovou jeskyni a Mammuthöhle tedy Mamutí jeskyni. První jmenovaná patří k největším jeskynním ledovým systémům v Evropě a její ledopády a další nádherné ledové útvary, navíc efektně nasvícené, opravdu stojí za zhlédnutí!

Jméno té druhé není odvozeno od dávných tvorů, jak by se nabízelo, ale od její velikosti. Po prohlídce jeskyní určitě zamilujete až na samotný vrchol, kde se v sousedství horní stanice lanovky nachází velkolepá vyhlídková plošina Five fingers, [dachstein-salzkammergut.com](http://dachstein-salzkammergut.com).

můžete dokonce s půjčeným terénním dětským kočárkem. Cyklistům je tu k dispozici jedna z nejrozvinutějších a největších sítí tras pro horská kola v Rakousku o délce zhruba 800 km. Jako příklady lze jmenovat okruh Dachsteinrunde Classic kolem majestátní hory Dachstein nebo okruh Durchgangalmrunde, vedoucí k nejkrásnějším vyhlídkovým místům.

Jednou za rok se Dachstein Salzkammergut promění v dějiště maratonu horských kol pro přibližně pět tisíc startujících z více než 40 zemí. Jedná se o Salzkammergut Mountain Bike Trophy, [www.salzkammergut-trophy.at](http://www.salzkammergut-trophy.at), nejtěžší závod v Evropě, kterého se musí alespoň jednou za život zúčastnit každý, kdo si říká biker. Legendární trasa A se svými 210 km a 7 100 výškovými metry je každopádně ultra disciplínou. Vydržet až 16 hodin v sedle a zvládnout tuto extrémní trasu fyzicky i psychicky je mimořádný výkon. Více na [www.dachstein-salzkammergut.cz](http://www.dachstein-salzkammergut.cz).

## SALZWELTEN JE NEJSTARŠÍ SOLNÝ DŮL NA SVĚTĚ, BÍLÉ ZLATO SE TU DOBÝVALO UŽ PŘED SEDMI TISÍCI LETY.

zážitková hora Krippenstein. Na její vrchol nemusíte (ale můžete) stoupat po svých, z Obertraunu vede na Krippenstein lanovka. Už v mezistanici najdete dvě největší atrakce – Eishöhle neboli

Těm, kteří hledají především pohodu, anebo rodinám s dětmi nabízí region nenáročnou pěší trasu v okolí Halštatského jezera, kolem jezera Gosausee nebo v oblasti Zwieselalm. Prozkoumat je

### NAŠE TIPY

✦ Nad Hallstattem, kousek od horní stanice lanovky, na 250 metrů vysoké skále se nachází prosklená špičatá plošina **Skywalk – Nebeský chodník** (foto vpravo). Celé ocelově modré jezero budete mít odtud jako na dlani.

✦ Aby byla na seznamu světového dědictví UNESCO hospoda, to se jen tak nevidí. Hostinec Steegwirt stojí již téměř 500 let v místě, kde z Halštatského jezera vytéká řeka Traun. Naservírují vám zde klasické pokrmy z poctivých regionálních produktů i světové speciality. V sezoně není na škodu si udělat rezervaci předem. Kontakt a menu na [www.steegwirt.at](http://www.steegwirt.at).

✦ Pokud chcete domů přivést kvalitní, originální a hlavně chutný suvenýr, zastavte se v manufaktuře Annamax v Bad Goisernu, kde ručně vyrábějí hořčice. Jejich hořčičný kaviár připomíná slavnou rybí pochutinu, navíc obohacenou o starobylé koření a místní léčivé byliny. V nabídce je ale i hořčice s lesním medem či papriková, BBQ a další varianty. [www.senferei.at](http://www.senferei.at)



FOTO: SALZWELTEN

**HORY A DOLY OBLAST, KTERÁ JE NA SEZNAMU SVĚTOVÉHO DĚDICTVÍ UNESCO, VÁS ZVE TŘEBA DO LEDOVÉ JESKYNĚ NA KRIPPENSTEINU (DOLE), NA ÚCHVATNÉ VYHLÍDKY (NAHOŘE) A TAKÉ NA ZÁBAVU, KTEROU OCENÍ HLAVNĚ DĚTI, TŘEBA OZUBNICOVOU DRÁHU (VPRAVO).**



FOTO: DAG/MANFRED SCHÖPE




FOTO: COEN KOSSMANN



**V HLEDÁČKU TURISTŮ** HALLSTATT PATŘÍ MEZI NEJNAVŠTĚVOVANĚJŠÍ DESTINACE V RAKOUSKU. POHLED NA STAROBYLÉ DŘEVĚNÉ DOMKY S IKONICKÝM EVANGELICKÝM KOSTELEM – V KTEROUKOLI DENNÍ DOBU A NEJLÉPE PŘI VÝCHODU SLUNCE – SE PROSTĚ NIKDY NEOMRZÍ.

## NABÍDKA DOVOLENÉ

### DOVOLENÁ NA KOLECH

Prozkoumejte 800 kilometrů dlouhou síť cyklostezek v prázdninovém regionu Dachstein Salzkammergut za čtyři dny. Na úvod vyrazte na výlet na horských kolech s průvodci z Nemo Point Gosau.

#### **Nabídka zahrnuje:**

Tři noci včetně snídaně ve vybraném hotelu, mapy s cyklotrasami pro výlety na kolech, výlet na horském kole s místními certifikovanými průvodci z Nemo Point Gosau po technicky nenáročných šterkových cestách, zapůjčení elektrokola a helmy (délka 6 hodin, z toho jízda 50 % čístejšího času)

**Cena:** od 379 eur za osobu ve dvoulůžkovém pokoji

**Termíny příjezdu:** od 15. května do 9. října 2023, příjezd v pondělí nebo v úterý



### SVĚTOVÉ DĚDICTVÍ DACHSTEIN SALZKAMMERGUT

Dopřejte si čtyřdenní dovolenou a prozkoumejte region Hallstatt-Dachstein / Salzkammergut zapsaný na seznam světového dědictví UNESCO. V solných dolech

Salzwelten Hallstatt vás ohromí laserová show a 3D kino a přiblíží vám historii těžby soli.

**Nabídka zahrnuje:** Tři noci včetně snídaně ve vybraném hotelu, mapy a tipy na výletní cíle a restaurace v prázdninovém regionu Dachstein Salzkammergut, jedna vstupenka na osobu do solných dolů Salzwelten. V nejstarším solném dole na světě sestoupíte po prehistorických stopách k podzemnímu solnému jezeru. Opravdu výjimečnou atrakcí je pak vyhlídková plošina „Welterbeblick“, která

leží vysoko nad střechami historického města Hallstatt.

**Cena:** od 464 eur za osobu

**Termíny příjezdu:** od 1. dubna do 31. října 2023, příjezd možný v libovolný den v týdnu

[www.dachstein-salzkammergut.cz](http://www.dachstein-salzkammergut.cz)

# Mondsee & Irrsee

Jezero Mondsee a Irrsee leží na rozhraní prvních vrcholů vápencových Alp a jejich mírně zvládnutého severního předhůří. Jedná se o jednu z nejrozmanitějších oblastí Horního Rakouska, kde je příroda a péče o ni středobodem veškerého dění. A platí to pro zdejší farmy, z nichž většína se pyšní označením bio, stejně jako pro jediné větší město, které nese totéž jméno jako jezero, na jehož severním cípu leží, tedy Mondsee.

Ve středu města se tyčí monumentální původně gotická bazilika svatého Michaela z 12. století. Je součástí jednoho z nejstarších benediktinských klášterních komplexů v Evropě. Opatství založil již v roce 748 bavorský vévoda Odilo. Bazilika se ovšem proslavila nejen svou historií a architekturou, ale také svatbami. Každoročně si zde řeknou „ano“ stovky párů a Mondsee si díky tomu vysloužilo přízvisko Město tisíců svateb.

## K NEJČASTĚJŠÍM NÁVŠTĚVNÍKŮM IRRSEE PATŘÍ MILOVNÍCI ČISTÉ PŘÍRODY A ORNITOLOGOVÉ.

Mondsee neboli Měsíční jezero patří k nejteplejším v Rakousku. Teplota vody tu v létě dosahuje až 27 °C, což ocení zejména rodiny s dětmi. Ty určitě nadchne také akvapark na severním břehu jezera. Ke koupání tu slouží také mnoho veřejných, zdarma přístupných travnatých pláží s dřevěnými moly, které nabízejí celou řadu radovánek. Můžete zde plachtit, užít si kiting, jezdit na paddleboardu nebo si dopřát okružní plavbu lodí. Z horní paluby, kde se lze usadit s osvěžujícím nápojem v ruce, budete mít nádherný výhled na okolní hory a louky! Jízdní řád je k dispozici na [mondsee.salzkammergut.at/en/summer/boat-tours.html](http://mondsee.salzkammergut.at/en/summer/boat-tours.html)

Protáhlou vodní plochu lze také obejít po svých aneb objet na kole. Urazíte při tom zhruba 25 kilometrů. Oblíbeným výletním cílem je pak hora Kulmspitz ([mondsee.salzkammergut.at/magazin/aussichtsturm-kulmspitz.html](http://mondsee.salzkammergut.at/magazin/aussichtsturm-kulmspitz.html)) s dřevěnou rozhlednou, z níž se otevírá výhled na jezero i okolní hory. Vydat se lze také na některou z mnoha dalších značených stezek – je jich zhruba 150 kilometrů.

POKRAČOVÁNÍ NA STR. 14

Kraj plný ovocných sadů, bylinkových a zeleninových zahrad, kde se stoly prohýbají pod lahůdkami, které nikde jinde nenajdete. To je oblast kolem jezer Mondsee a Irrsee, kde je slovo dovolená synonymem pro dobré jídlo a nekonečnou pohodu.

DRACHENWAND NEBOLI DRAČÍ SKÁLA NAD MĚSÍČNÍM JEZEREM NA PRVNÍ POHLED UPOUTÁ DRAČÍ SKÁLA, KTERÁ KRAJINĚ DODÁVÁ MAGICKOU ATMOSFÉRU.

FOTO: TVB MONDSEE-IRRSEE, VALENTIN WEINHAUPL





FOTO: OBEROESTERREICHTOURISMUS, ROBERT MAYBACH



FOTO: TVB MONDSEE-IRRSEE

## NAŠE TIPY

✦ Lama alpaka je domovem v Jižní Americe a chová se především pro kvalitní vlnu. S těmito nenáročnými sudokopytníky se ale můžete seznámit i v Alpách, na farmě **Edinger Hof**, zhruba 5 minut jízdy od jezera Mondsee. Garantujeme vám, že děti z nich budou pař. A jako suvenýr si můžete pořídit třeba rukavice, kulička nebo deku z alpačí vlny. Více na [www.edingerhof.at](http://www.edingerhof.at).

✦ Z centra obce Mondsee vede krátká pěší túra údolím Helenental k mlýnu **Erlachmühle Mondsee**. Jedná se o jeden z nejstarších rakouských mlýnů, který je v provozu nepřetržitě už od začátku 15. století. Podávají se zde uzené ryby z mlýnského náhonu s čerstvě upečeným kváskovým chlebem, samozřejmě v biokvalitě. Jako dezert můžete ochutnat dorty od mladé šéfkuchařky Antonie nebo babiččiny farmářské koblihy a na památku si odvézt některý ze zdejších produktů, k nimž patří celozrnné špaldové těstoviny, vločky, špaldové mšičky a samozřejmě mouky. [www.erlachmuehle.at](http://www.erlachmuehle.at)



FOTO: DENIS DOUKHAN ÜBER PIXABAY

**ZÁŽITKY VŠEHO DRUHU** BAZILIKA SVATÉHO MICHAELA (UPROSTŘED) JE DÍKY SVÝM 52 METRŮM VYSOKÝM VĚŽÍM VIDITELNÁ JIŽ Z DÁLKY A OHROMÍ FASÁDOU S POSTAVAMI SV. PETRA A PAVLA. SRDCE ORNITologa ALE NEJSPIŠE DALEKO VÍCE POTĚŠÍ KOLIHA VELKÁ, KTERÁ HNÍZDÍ U JEZERA IRSEE (VLEVO). A GURMÁNI SVŮJ APETIT MOHOU USPOKOJIT VE MLÝNĚ, KDE SERVÍRUJÍ ZARUČENĚ ČERSTVÝ KVÁSKOVÝ CHLĚB (NAHOŘE).

## DOKONČENÍ ZE STR. 13

A ještě jedno místo byste neměli v Mondsee minout. Stejně jako Attersee bylo totiž v mladší době kamenné domovem lidí, kteří si svá obydlí stavěli na vysokých dřevěných kůlech. Dnes jsou jejich pozůstatky k vidění pouze pod vodou, protože stoupající hladina je postupně zatopila. Můžete ale navštívit Muzeum kůlových staveb, [www.museum-mondsee.at](http://www.museum-mondsee.at), kde se o životě v neolitu a o kůlových obydlích zapsaných na Seznamu světového dědictví UNESCO dozvíte spoustu zajímavých informací.

## PTAČÍ RÁJ I MÍSTO PRO ÁSANY

Od Mondsee je to coby kamenem dohodil k výrazně menšímu Irrsee. To ale nabízí úplně odlišnou paletu zážitků. Už mnoho desetiletí je chráněnou přírodní rezervací a útočištěm vzácných živočichů a rostlin. Slatinné louky v jeho okolí jsou dokonce domovem pro asi osm párů kolih velkých. K nejčastějším návštěvníkům Irrsee proto patří milovníci čisté přírody a ornitologové. K dispozici tu mají dokonce dřevěnou pozorovatelnu. Při toukách po okolí můžete ale narazit i na plaché kamzíky, kteří šikovně zdolávají i ta nejpříkrější úbočí, či mohutné bobří hráze.

K Irrsee se sjíždějí také vyznavači meditace a jógy. Zacvičit si tu může každý sám, anebo pod vedením profesionálů. Jógamatku lze na zdejších molech rozbalit po ránu, kdy se teprve zdvihá mlha, odpoledne, kdy jsou vyhrátá od slunce, anebo za večerních červánků. Věřte, že lepší místo pro nastolení vnitřního klidu a harmonie budete hledat jen stěží!

A do třetice je Irrsee oblíbené i mezi rybáři, kteří se tu své vášni mohou věnovat jak ze břehu, tak z loďek, jež jsou k zapůjčení ve zdejších kempech.

Ryby upravené na mnoho způsobů si tu můžete dopřát také na talíři. Takový siven s tymiánem a rozmarýnem v solné krustě s čerstvými brambůrkami je skutečná delikatesa.

Není to ale zdaleka jediná specialita, kterou byste tu měli ochutnat. V oblasti mezi oběma jezery se nachází mnoho farem, které si zakládají na šetrném hospodaření a ctí přitom zkušenosti těch, kteří zdejší krajinu opečovávali před nimi. Tak zkuste sýr vyrobený ze „senného mléka“, vajíčka od spokojených slepic či med s nádherně zlatavou barvou z bio včelařství.

Na některých farmách si lze užít i aktivní dovolenou, odpočinout si od ruchu velkoměsta a ukázat dětem venkovský život. Během zpravidla týdenního pobytu budete pomáhat v ovocných sadech, bylinkových zahradách, na polích se zeleninou anebo ve stájích, kde se dozvíte mnoho věcí o zvířatech.

## NABÍDKA DOVOLENÉ

### PROBOUZENÍ JARA

Dny se prodlužují, slunce nabývá na síle a ráno vás budí zpěv ptáků – dlouho očekávané jaro je tady. Oblast Mondsee-Irrsee nabízí k dlouhým procházkám, výletům s fantastickými výhledy a k nenáročným cyklotúram. Svou šikovnost si můžete otestovat například při projíždce na segway!

**Nabídka zahrnuje:** Tři noci se snídaní v penzionu nebo ubytování v soukromí, výlet na segway (1,5 h na osobu), zapůjčení turistických holí, zážitkovou mapu přírody, Salzkammergut Card se slevam.

**Možnost příjezdu:** od 1. 4. do 30. 5. 2023

**Cena:** od 200 eur za osobu ve dvoulůžkovém pokoji (jednolůžkový pokoj za příplatek)

Nemáte čas na jaře? Nevadí, **podobný program je v nabídce i na podzim**, kdy krajina kolem jezer hraje všemi barvami. Pozn.: na vyžádání lze rezervovat i jiné ubytování nebo kratší, či delší pobyt. Pobyt si můžete rezervovat nejpozději 10 dní před příjezdem.

[www.mondsee.cz/cz](http://www.mondsee.cz/cz)



**18 JAMEK** PODLE GOLFISTŮ JDE O JEDNO Z NEJKRÁSNEJŠÍCH HRÍŠŤ V RAKOUSKU. POKUD K FANOUŠKŮM DLOUHÝCH ODPALŮ A PŘESNÝCH PATŮ NEPATŘÍTE, UŽIJTE SI ALESPŮ VÝHLED NA MONDSEE A 1 060 METRŮ VYSOKOU DRAČÍ SKÁLU, KTERÁ ROZHODNĚ STOJÍ ZA VÝSTUP.





VE STÍNU VELIKÁNŮ ŘEKA ALM A JEZERO ALMSEE JSOU LEMOVÁNY PŘÍKŘE SE ZVEDAJÍCÍMI HORSKÝMI ŠTÍTY, KTERÝM JIŽNĚ OD JEZERA DOMINUJE VRCHOL ZWÖLFERKOGEL (2102 M N. M.). CYKLO A PĚŠÍ STEZKY, KTERÉ TUDY VEDOU, JSOU IDEÁLNÍM MÍSTEM PRO TY, KDO SI CHTĚJÍ – TŘEBA I O SAMOTĚ – VYCHUTNAT ZPĚV PTÁKŮ, ŠUMÍCÍ LESY A ZURČÍCÍ VODU V POTOCÍCH A ŘÍČKÁCH.

# Smaragdové Traunsee

Region Traunsee-Almtal je pomyslnou bránou do Solné komory. Uvítá vás tu údolí řeky Alm, jež stále zůstává pravou nespoutanou divočinou, jezero Traunsee, které je vůbec nejhlubší vodní plochou v Rakousku, a městečko Gmunden, proslavené zámek Ort a smaragdově zelenou keramikou.

**V**e stejném roce, kdy Kryštof Kolumbus doplul do Ameriky, se v historických análech objevila první zmínka o gmundenské keramice. Listina, která se zmiňuje o řemeslnících vyrábějících hliněné nádoby a kachlová kamna, je dodnes k vidění v městském archivu. Před více než 300 lety pak vznikl ikonický tmavě zelený proužek, který hrnky, talíře, džbánky a další zdobí dodnes. Samozřejmě není jediný – pro gmundenskou keramickou manufakturu, která je nejstarší ve střední Evropě, je typický také plamínkový vzor a jelen.

Gmunden ovšem nabízí i další příběhy. Třeba ten o zámku Ort. Hrad, který byl na trojúhelníkovém ostrově jeho předchůdcem, byl založen už v 11. století, poté byl mnohokrát přestavován a ve století 16.

doslova povstal – nikoli z popela, ale z vody. V roce 1594 byl totiž zatopený až do výše 2,97 metru, což dodnes připomíná sgrafito z roku 1578, které najdete na nádvoří. K možná nejfotografovanějšímu zámku v Rakousku vede ze břehu 123 metrů dlouhý dřevěný most a tak už jen cesta k němu má své kouzlo.

## VÝHLED Z PALUBY

Gmunden je také výchozím bodem pro plavby po Traunsee neboli Travenškém jezeře. Mimochodem jde o nejstarší jezer-ní plavební trasu v Rakousku. V dávné minulosti se tu však neplavili turisté, ale bílé zlato. Po řece Traun, jež spojuje Halštatské a Travenšké jezero, se totiž přepravovala sůl, která pak z Gmundenu pokračovala koněspězní dráhou do Českých Budějovic a dále do světa.

V časech habsburského mocnářství zdejší lodní dopravu proslavil zejména císař František Josef I. s manželkou Sissi, kteří sem často zavítali z nedalekého Bad Ischlu. Na lodi Gisele, jež v jejich časech fungovala na parní pohon, se tu můžete svést dodnes. Další informace o lodní dopravě najdete na [www.traunseeschiffahrt.at](http://www.traunseeschiffahrt.at).

Z paluby Gisely nebo některé z modernějších lodí budete mít jezero a jeho okolí jako na dlani. Vaši pozornosti by určitě neměly ujít mohutné skalní útesy, jež se nad ním tyčí jako němí strážci, kostelík v Traunkirchen na ostrohu vysoko nad hladinou či majestátní Grünberg.

Na Grünberg vede z Gmundenu kabinová lanovka a nahoře na vás čeká stezka v korunách stromů zakončená 39metrovou věží. Na její špičce budete odměněni





FOTO: ROEBL; DOLE: TVB TRAUNSEE-ALMTAL BRAINPARK

nejen výhledem, ale také skluzavkou, po níž se co by dup dostanete zpátky dolů. Děti se tu mohou vyřádit také na 1,4 kilometru dlouhé letní bobové dráze či v lanovém centru a v horské chatě Grünbergalm (<https://gruenberg.info/>) je pak pro hladové poutníky připravena tradiční svačinka servírovaná na dřevěném prkénku „Bretteljause“. Na lanovku a stezku v korunách stromů si lze zakoupit cenově výhodný kombinovaný lístek. Více na <https://www.baumwipfelpfade.at/salzkammergut/>.

## TMAVĚ ZELENÝ PROUŽEK, KTERÝ VZNIKL PŘED VÍCE NEŽ 300 LETY, ZDOBÍ GMUNDENSKOU KERAMIKU DODNES.

Grünberg je výchozím bodem pro pěší a cykloturistiku. Pěšky se můžete vydat třeba k ledovcovému jezeru Laudachsee a na kole klidně až do necelých 20 kilometrů vzdáleného městečka Grünau in Almtal. Z něho pak můžete pokračovat podél řeky Alm, která je tu sevřená v úzkém údolí, jež je místy spíše jen kaňonem lemovaným strmými skalami. Jde o jednu z nejhustěji zalesněných oblastí Rakouska, kde si užijete nedotčenou přírodu.

Ve zdejším lesích lidé znovu nacházejí duševní rovnováhu při tzv. waldness. Jde o „lesní lázně“, v nichž by se člověk měl soustředit na krásu kolem sebe a pokusit se ji vnímat všemi smysly. Spolu s tím se soustředí i na své prožívání, nechá odpočívat nervový systém a uvolnit tělo i

mysl. A je jedno, jestli se při tom budete „líně“ procházet, posedávat na kvetoucích loukách, nebo cvičit jógu.

Údolím dojdete nebo na kole dojedete až k Almsee, v jehož případě platí, že čím menší, tím krásnější. Nabízí totiž neopakovatelné výhledy na alpské velikány. Ve všední dny tu potkáte jen málo lidí, nejsou tu žádné hotely ani restaurace, jen jedna malá chata se základním občerstvením a pár laviček kolem dokola.

V údolí Almu se ukrývá přírodní rezervace Cumberland Wildpark. Rozkládá se

na pěti tisících hektarech a všechna zvířata se tu pohybují úplně volně. Zahlédnout lze nejen stádo srnek nebo divoká prasata, která vidáme i v našich lesích, ale také medvědy, smečku vlků, kočku divokou či rysa. Na návštěvu si určitě vyhraďte dost času, abyste mohli posedět a počkat, až se zvířata objeví. Park nabízí několik komentovaných prohlídek, ale prohlédnout si ho lze i bez průvodce. Více na [wildpark.at](http://wildpark.at).

Region Traunsee-Almtal je známý chutnými specialitami z čerstvých ryb. Vyniká mezi nimi „Stanglfische“ – ryba pečená nad uhlím na dřevěné tyčce, kterou si můžete dát v různých rybárnách kolem jezera Traunsee. Nejlépe s krajcem chleba.

## NABÍDKA DOVOLENÉ

### PĚŠÍ TURISTIKA V REGIONU TRAUNSEE-ALMTAL

Objevte rozmanitost pěších stezek v regionu Traunsee-Almtal. Prožijte pohodovou dovolenou při pěší turistice a horolezectví. S naším balíčkem obdržíte turistický batoh s poukázkami pro turistickou dovolenou.

**Nabídka zahrnuje:** 3x noclehy se snídaním včetně Salzkammergut Card, jízdu lanovkou (na Feuerkogel nebo na Grünberg), poukaz na stezku v korunách stromů ve Gmundenu, vstup do parku Cumberland Wildpark, mýtné na cestu k Hochberghausu, batoh s podklady pro turistické výlety, turistický certifikát

**Možnost příjezdu:** denně od 29. května do 27. září 2023

**Cena:** od 211 eur za osobu ve dvoulůžkovém pokoji

### DOLCE VITA U JEZERA TRAUNSEE

Ponořte se do sladkého života a opojné atmosféry u okouzlujícího jezera Traunsee. Užijte si romantickou plavbu s výhledem na zámky anebo si vychutnejte kávu a dort v jedné z nejtradičnějších cukráren v regionu Traunsee-Almtal. Načerpejte energii pro tělo i duši v okolních horách a vychutnejte si kulinářské speciality ve špičkovém hotelu.

**Nabídka zahrnuje:** 4x noclehy se snídaním včetně Salzkammergut Card, jízdu lanovkou, plavbu lodí po jezeře s výhledem na zámky, kávu a zákusek v tradiční cukrárně, vstup do zámku Ort, vstup do zážitkového muzea, keramický hrnek na kávu jako suvenýr

**Možnost příjezdu:** denně od 29. května do 27. září 2023

**Cena:** od 273 eur za osobu ve dvoulůžkovém pokoji  
Žádosti o rezervaci zasílejte na adresu [info@traunsee-almтал.at](mailto:info@traunsee-almтал.at)

<https://cz.traunsee-almтал.at/cz/>





FOTO: TVB TRAUNSEE-ALMTAL BRAINPARK TRAUNSEE

**AKTIVNÍ DOVOLENÁ**  
PROHÁNĚT SE PO  
VODNÍ HLADINĚ POD  
DMOUCÍMI SE  
PLACHTAMI (DOLE),  
VYZKOUŠET SI  
VÝROBU TRADIČNÍ  
KERAMIKY  
(VPRAVO) NEBO  
SE POTKAT SE  
ZVÍŘECÍMI  
OBYVATELI  
VE WILDPARKU  
(VLEVO). V REGIONU  
TRAUNSEE  
A ALMTALL SI  
VYBERE KAŽDÝ.



FOTO: GMUNDNER KERAMIK  
HANDELS GMBH



FOTO: HELMUT KLEIN

## NAŠE TIPY

✦ Gmundner Keramik Manufaktur je náležitě hrdá na svou historii trvající již od roku 1492. Při prohlídce manufaktury s průvodcem se s ní můžete seznámit i vy a navíc si tu můžete práci hrncířů a malířů vyzkoušet. Vypálený kus keramiky vám manufaktura pošle poštou.

[www.gmundner.at/de/](http://www.gmundner.at/de/)

✦ Jezero Traunsee je jedním z nejkrásnějších jachtařských revírů v Alpách. Horní a dolní proudění větru zajišťuje na

hladině dostatek pohybu a výjimečná termika z něj činí ráj pro fanoušky plachet. Na své si tu přijdou také potápěči, vodní lyžaři, paddleboardisti, kajakáři a kanoisté. Pokud si nevěříte, pomohou vám instruktoři sportovního centra Wassersportarena.

[www.wassersportarena.at](http://www.wassersportarena.at)

✦ V penzionu **Forellenhof Wieselmühle** v obci Grünau im Almtal se vedle domu nachází soukromý rybník, ve kterém jsou vysazeni pstruzi. Ty vám profesionálně připraví ve zdejší restauraci.



FOTO: TVB TRAUNSEE-ALMTAL BRAINPARK

**BÍLÁ PERLA „VYRŮSTAJÍCÍ“**  
Z JEZERA POKUD NA CESTÁCH PO  
SOLNÉ KOMOŘE HLEDÁTE  
ROMANTIKU, TAK JSTE JI PŘÁVĚ  
NAŠLI. DO DÁLKY BÍLE ZÁŘÍCÍ VODNÍ  
ZÁMEK ORT NA OSTRŮVKU V JEZERĚ  
TRAUNSEE JE JEDNOU  
Z NEJROMANTIČTĚJŠÍCH STAVEB  
V RAKOUSKU. JEHO  
TROJÚHELNÍKOVÉ NÁDVOŘÍ LEMUJÍ  
ARKÁDY A S PEVNINOU JE SPOJENÝ  
NECELÝCH 130 METRŮ DLOUHÝM  
DŘEVĚNÝM MOSTEM.



**NÁDHERNÝ KRČEK** DVANÁCTIKILOMETROVÁ VODNÍ PLOCHA JEZERA JE ROZDĚLENA NA DVĚ ČÁSTI VÝBĚŽKEM, NACHÁZEJÍCÍM SE ZHRUBA V POLOVINĚ JIŽNÍHO POBŘEŽÍ NAPROTI MĚSTEČKU SANKT WOLFGANG. NA SAMÉM BŘEHU V NĚM STOJÍ POUTNÍ KOSTEL, JEHOŽ VĚŽ SE PYŠNĚ ZRCADLÍ VE VODNÍ HLADINĚ.

# Kouzelné Wolfgangsee

Okolí Wolfgangsee, které nese jméno po svatém Wolfgangovi, je jako stvořené pro turistiku. Nabízí totiž jedinečnou souhru přírody, historie, jezera, alpských pastvin i gurmánských zážitků a nádavkem také nejkrásnější výhled v celé Solné komoře z vrchu Schafberg.

**A**čkoli svatý Wolfgang nepatří v Česku k těm nejznámějším světcům, jeho zásluhy o křesťanskou víru na našem území jsou značné. Jako řezenský biskup totiž v roce 973 povolil vznik pražské diecéze, což byla tehdy opravdu velká věc. Čechy tak získaly církevní samostatnost, jejímž výsledkem byl mimo jiného vznik vůbec nejstaršího kláštera v zemích Koruny české – konventu sester benediktinek sv. Jiří na Pražském hradě.

Na sklonku svého života se Wolfgang jako poustevník uchýlil do oblasti Solné komory a vykonal tolik zázraků, že lidé na jeho počest pojmenovali jezero i městečko na jeho břehu. Ve velké úctě ho měl i Karel IV. – důkazem je jeho vyobra-

zení od Mistra Theodorika v kapli sv. Kříže na Karlštejně.

St. Wolfgang am Wolfgangsee byl ve středověku jedním z nejvýznamnějších poutních míst v Evropě a byl považován za téměř srovnatelný s Římem. Stojí tu nádherný, do dálky svou bělobou zářící kostel z 12. století se slavným gotickým křídlovým oltářem od Michaela Pachera a s nádherně vyřezávanou kazatelnou.

## ZUBAČKOU NA OVČÍ HORU

Po stopách slavného světce tu mohou poutníci kráčet dodnes. Třeba na vrch Falkenstein. Není to žádný obr, tyčí se jen do výše 760 metrů, ale je z něj překrásný výhled na Wolfgangsee. Cestou „potkáte“ Wolfgangův pramen, který prý

léčí oční neduhy, a půvabnou kapli sv. Wolfganga, jež se krčí pod skalním převisem.

Když už budete mít na nohou pohorky, určitě byste měli zamířit také na Schafberg neboli Ovčí horu. Jde o nejvyšší vrchol Solné komory (1 783 metrů) a také o místo se snad nejkoničtějším výhledem v celém Rakousku. Všechny kopce v blízkém i vzdálenějším okolí jsou totiž minimálně o 300 metrů nižší, takže ať se se otočíte na kteroukoli světovou stranu, budete žasnout. Pod vámi bude tyrkysově zářit nejen Wolfgangsee, ale také Mondsee, Attersee a další menší vodní plochy. A k tomu Dachstein a celá Solná komora!

**POKRAČOVÁNÍ NA STR. 20**



FOTO: SALZKAMMERGUT TOURISMUS KERSCHBAUMER KATRIN



FOTO: WTG

## NAŠE TIPY

✳ Ze St. Gilgen vede lanovka (dole) na vrchol Zwölferhorn, z něhož je velkolepý výhled na celou Solnou komoru a pohoří Tennengebirge. [www.zwoelferhorn.at](http://www.zwoelferhorn.at)

✳ Takřka povinným cílem je Postalm, druhá největší náhorní plošina v Evropě. A jestli vám její název připomíná slovo pošta, máte pravdu. Kdysi se tu totiž pásli poštovní koně a Postalm v překladu znamená Poštovní pas-tvina. Dnes tu stojí romantická kaplička a několik turistických chat, kde se lze občerstvit. Vydat se sem můžete pěšky, na kole i vlastním autem po placené panoramatické silnici. Ze Stroblu sem také jezdí autobus. [www.postalm.at](http://www.postalm.at)

✳ Cyklisté si zde mohou užít 13 pohodových výletů pod heslem „Bike the Lake“. [www.wolfgangsee.salzkammergut.at/erlebnisse/sommer-am-wolfgangsee/radfahren-und-mountainbiken.html](http://www.wolfgangsee.salzkammergut.at/erlebnisse/sommer-am-wolfgangsee/radfahren-und-mountainbiken.html)

✳ V sousedství zátoky Fürberg, kam zajíždí lodě při pravidelných plavbách po Wolfgangsee, leží pár metrů od břehu ostrůvek **Ochsenkreuz**. Stojí na něm výklenková kaplička (nahore). Dostanete se k ní i pěšky, protože je tu opravdu mělko.

**DO KOPCŮ I K VODNÍ HLADINĚ** OSTRŮVEK OCHSENKREUZ ZDOBÍ ROMANTICKÁ KAPLIČKA (NAHOŘE). VIDĚT JI MŮŽETE Z VRCHOLU ZWÖLFERHORN, KAM VEDE KABINOVÁ LANOVKA (DOLE). NA FALKENSTEIN BUDETE MUSET PĚŠKY, POD JEHO VRCHOLEM SE TU UKRÝVÁ KAPLIČKA SV. WOLFGANGA (UPROSTŘED).

FOTO: ZWÖLFERHORN SEILBAHN



## DOKONČENÍ ZE STR. 19

Pokud se vám nebude chtít šlapat, můžete se na vrchol z města St. Wolfgang am Wolfgangsee vyvézt Schafberg Bahn – nejstrmější parní ozubnicovou železnicí v Rakousku. V některých místech se pyšní sklonem až 30 % a od severního břehu jezera šplhá na Schafberg už 130 let. Cesta rudým vláčkem s dřevěnými lavicemi, který vypadá, jako by přijel z minulého století, trvá zhruba 35 minut.

Až pokoříte zdejší nejvyšší bod, užijte si i ten nejnižší – tady plavbu po jezeře s rozlohou více než 12 kilometrů čtverečních. Flotila lodí ho brzdí už od roku 1873 a její hvězdou je 33 metrů dlouhý kolesový parník Kaiser Franz Josef I. Jízdní řád, ceník a další info najdete na [www.5schaetze.at](http://www.5schaetze.at), kde lze zakoupit i kombinované jízdenky na ozubnicovou železnici na Schafberg a výlet lodí po jezeře Wolfgangsee nebo na specializované plavby pro gurmány či při západu slunce.

## ST. WOLFGANG AM WOLFGANGSEE BYL VE STŘEDOVĚKU JEDNÍM Z NEJVÝZNAMNĚJŠÍCH POUTNÍCH MÍST V EVROPE.

Lodě při svých pravidelných plavbách zajíždějí do všech tří zdejších letovisek, kterými jsou vedle St. Wolfgangu také Strobl a St. Gilgen. Všechna se pyšní pobřežními promenádami, jež propojují jednotlivé pláže, místa ke koupání, kempy a sportovní centra, v nichž se můžete věnovat třeba surfování, vodním lyžím nebo padleboardingu, a jsou vyhlášená svou kulinární nabídkou, jež se soustředí téměř výhradně na lokální produkty připravované podle po desetiletí a staletí schraňovaných starých receptů. Vedle sladkovodních ryb jim vevodí také zvěřina ze zdejších lesů.

St. Gilgen je navíc proslulý ručně vyráběnou čokoládou Mozart a Nannerl. První nese jméno po slavném skladateli a u nás ji známe především v podobě Mozartových koulí, druhá po jeho neméně talentované sestře Nannerl, která byla vynikající klavíristkou, mnoho let tu žila a má v městečku své vlastní muzeum.

Strobl, který leží na jihovýchodním cípu jezera, se pyšní pro změnu originálním architektonickým mixem epoch a stylů. Venkovské statky tu sousedí s honosnými secesními vilami. Město totiž fungovalo jako takový malý Bad Ischl, který je odsud vzdálený zhruba 12 kilometrů, a na přelomu 19. a 20. století se sem sjížděla rakouská smetánka.

## NABÍDKA DOVOLENÉ

### PĚŠÍ TURISTIKA A RELAXACE U JEZERA WOLFGANGSEE

Jezero Wolfgangsee, mohutné horské vrcholy, které ho lemují, a krásné alpské pastviny, zasazené mezi tři malebná městečka St. Gilgen, Strobl a St. Wolfgang. Užijte si jízdu nejstrmější ozubnicovou železnici v Rakousku, vedoucí na horu Schafberg, a obdivujte scenerii největší rakouské vysokohorské pastviny Postalm. Relaxovat pak můžete ve Wellness-Alm v hotelu Leopoldhof.

**Nabídka zahrnuje:** Tříkrát nocleh se snídaní, jízdu ozubnicovou železnici Schafbergbahn na vrchol a do údolí, mýtné na Postalm, turistický batoh Wolfgangsee, celodenní vstup do Wellness-Alm

**Termíny příjezdu:** příjezd možný kterýkoli den od 29. dubna do 8. října 2023

**Cena:** od 350 eur za osobu ve dvouúžlkovém pokoji včetně snídaně

[wolfgangsee.salzkammergut.at](http://wolfgangsee.salzkammergut.at)

FOTD: SALZBURG AG



**ZÁPAD SLUNCE NA SCHAFBERGU** AŽ UŽ ZUBAČKOU, NEBO PO SVÝCH TENHLE VRCHOL, KTERÝ LEŽÍ MEZI JEZERY MONDSEE, ATTERSEE A WOLFGANGSEE, URČITĚ NEVYNECHEJTE. OD VŠECH TŘÍ VODNÍCH PLOCH NA NĚJ VEDOU ZNAČENÉ TRASY, VÝSTUP A SESTUP VÁM ZABEROU PĚT AŽ ŠEST HODIN. NEJKRÁSNĚJŠÍ VÝHLEDY V CELÝCH ALPÁCH ZA TO ALE ROZHODNĚ STOJÍ!

FOTO: OESTERREICH-WERBUNG SEBASTIAN STIPHOUT





FOTO: WOMMEBIEN © BSH ANDREAS MEYER

**NA DVOU KOLECH BERGESEEN ETRAIL VEDE TĚMI NEJKRÁSNEJŠÍ MÍSTY SOLNÉ KOMORY, K NIMŽ SE LZE NA BICYKLU DOSTAT. POKUD VYRAZÍTE BRZO RÁNO, KDY BÝVÁ SLUNCE JEŠTĚ NÍZKO NAD OBZOREM, BUDE KRÁSA KRAJINY UMOČNĚNÁ JEHO PAPRSKY.**

# Komorou na kole...

Auto je sice pohodlné a rychlé, ale zpěv ptáků, šum lesa či rachot mohutného vodopádu z něj neuslyšíte. Neucítíte ani omamnou vůni lučních květů a vlasy vám nebude čechrat lehký vánek. Chcete-li poznat to nejlepší z přírodního bohatství Solné komory, vyrazte na jednu ze dvou dálkových tras.

**S**ice se říká, že nejkrásnější pohled na svět je z koňského sedla, ale sedlo vašeho kola vám může poskytnout stejný zážitek. První z dálkových okružních tras – BergeSeen eTrail – je totiž určena cyklistům a provede vás kolem devíti jezer. Byla vytyčena před šesti lety, a jak název naznačuje, primárně jde o trasu pro elektrokola. Vyrazit na ni samozřejmě můžete i s „obyčejným“ horským kolem – jen se trochu více zapotíte.

Okruh v délce téměř 630 kilometrů se táhne rozmanitou krajinou Solné komory, vede po březích průzračných jezer, v nichž se můžete kdykoli vykoupat a také se z nich napít – voda v nich je totiž pitná – skrze lesy a samozřejmě také do kopce, jinak to v Alpách ani nejde.

Jejím nejvyšším bodem je Zwölferhorn (1 521 m n. m.), prudká stoupání a také klesání vás ale čekají i jinde – proto je elektrokolo dobrou volbou. Toho, že se

vám vybijí baterie, se tu nemusíte obávat – v každé etapě narazíte minimálně na jedno místo, kde lze baterii dobít. Na trase je také spousta chat, v nichž se můžete najíst, ukryt se před nepřízní počasí anebo přenocovat.

**NEJDELŠÍ MĚŘÍ  
77 KILOMETRŮ A ČEKÁ  
VÁS NA NĚM I NEJVĚTŠÍ  
PŘEVÝŠENÍ – 2 037 METRŮ.**

BergeSeen eTrail je rozdělena do deseti etap, start a cíl je v městečku Mondsee u stejnojmenného jezera, ale začít můžete kdekoli. Více než polovina trasy je po lesních cestách, zhruba 40 % po asfaltu.

Nejkratší etapa vede z Fuschlu do Ebenu. Má pouhých 42 kilometrů, na kterých nahoru vystoupáte 1 186 a dolů sje-

dete 1 066 metrů. Naopak nejdelší je úsek z Grünau v údolí řeky Alm do Steinbachu u Attersee. Měří 77 kilometrů a čeká vás na něm i největší převýšení 2 037 metrů. V této etapě je také jediné místo, které dostalo to privilegium, že ho během putování navštívíte dvakrát. V obci Ebensee se totiž kříží osmý a devátý úsek cesty.

Mimořádně zajímavá je ovšem také etapa šestá z Bad Aussee do Altaussee. Tahle dvě místa totiž vzdušnou čarou leží jen necelých šest kilometrů od sebe. Vy ale mezi nimi pojedete pořád oklikou, skoro 65 kilometrů.

Služby spojené s cykloturistikou jsou u našich jižních sousedů na perfektní úrovni, a tak asi nepřekvapí, že si můžete objednat přepravu zavazadel, které na vás každý večer budou čekat v cíli cesty. K tomu patří také eTrail Pass a možnost vyhrát dovolenou a horské ekolo značky KTM. Více na [etrail.salzkammergut.at](http://etrail.salzkammergut.at).

# ... i po svých

**S**olná komora má okružní trasu po svých nejkrásnějších místech i pro ty z vás, kteří dáváte přednost pěší turistice. Její výhoda spočívá v tom, že nemusíte nikam pospíchat, protože vám žádný autobus ani vlak neujede. A když nestihnete dorazit tam, kam jste si naplánovali, svět se nezboří.

BergeSeenTrail vede kolem 35 jezer. Jejich 373 kilometrů je rozčleněno do 23 denních etap v délce 9,7 až 23,8 kilometru. Provede vás všemi místy, o kterých jste se dočetli na předchozích stranách tohoto speciálu, a přidá i některá navíc. Třeba zámek Fuschl u stejnojmenného jezera.

Výchozím a cílovým místem je Gmunden u Traunsee, ale i v tomto případě platí, že vyrazit můžete odkudkoli. Většina túr vede v nadmořské výšce od 800 od 2 000 metrů a i ta nejkratší vám zabere minimálně čtyři hodiny.

## ČERNÁ ZNAČKA SE ŽLUTÝM S

Na nejvyšší bod vystoupáte ve dvacáté etapě. Hřebenová túra vás zavede do horského sedla Abblasbühel ve výšce 1 850 metrů nad mořem. Ještě předtím ale budete muset absolvovat výstup s více než kilometrovým převýšením.

Největší porce kilometrů na vás čeká hned v následující, 21. etapě při sestupu od horské chaty Appelhaus kolem jezer

Wildensee, Offensee a Almsee k chatě Jagersimmel. Podle itineráře vám zabere minimálně 8 hodin času, a to hlavně kvůli prudkému klesání. Odměnou vám ale budou opravdu neskutečné výhledy.

Abyste si mohli odpočinout, navazuje na ni pro změnu úsek nejlehčí – údolím Almu do Grünau in Almtal. Měří příjemných 9,7 kilometru, které se dají zvládnout za necelé tři hodiny.

BergeSeenTrail poznáte podle speciálního značení v podobě černých samolepek se žlutým písmenem S, které jsou umístěné na běžných žlutých turistických označcích. Kromě tradiční trasy existují ještě dvě další varianty: regionální s devíti etapami a alpská rozdělená na 17 úseků. Ta je vhodná pro fyzicky zdatné turisty, kteří netrpí závratěmi a nevadí jim výšky nad 2 000 metrů.

Naproti tomu trasy regionální varianty jsou stejně jako nejlehčí sjezdovky označeny modrou barvou a jde o okruhy kolem Attersee a Irrsee. Ty okolo Irrsee patří k vůbec nejméně náročným.

BergeSeen Trail jednoduše nabízí správnou trasu pro každého, ať je v jakékoli kondici – od klasických přes vysokohorské až po údolní. Ke každé etapě si lze stáhnout v PDF verzi kompletní itinerář včetně GPS údajů. Stačí si vybrat, na kterou se vydáte.

Více na [trail.salzkammergut.at](http://trail.salzkammergut.at).



## BERGESEEN TRAIL V ČÍSLECH

### Varianta pro pěší

- ✦ celková délka 373 kilometrů
- ✦ celkové převýšení 14 200 metrů
- ✦ 23 etap
- ✦ nejdelší etapa 23,8 km
- ✦ nejkratší etapa 9,7 km
- ✦ nejvyšší bod 1 850 metrů nad mořem
- ✦ trasa vede před 8 regionů Solné komory ve třech rakouských spolkových zemích

### Cyklo varianta

- ✦ celková délka 626 kilometrů
- ✦ celkové převýšení 14 500 metrů
- ✦ 10 etap
- ✦ nejdelší etapa 72 km
- ✦ nejkratší etapa 42 km
- ✦ nejvyšší bod 1 521 metrů nad mořem
- ✦ 55 % trasy vede po lesních cestách

**KOUZLO OKAMŽIKU** JE-LI V NĚČEM SOLNÁ KOMORA NEPŘEKONATELNÁ, JSOU TO VÝHLEDY. STRÍBRNÁ JEZERA, V NICHŽ SE JAKO V ZRCADLE VZHLÍŽEJÍ ALPŠTÍ VELIKÁNI, ZA TU NÁMAHU SPOJENOU S VÝSTUPEM ROZHODNĚ STOJÍ.





## Objevte oblast Salzkammergut

Oblast Salzkammergut lze prozkoumat pěšky nebo na kole. Po celý rok se můžete vydat po stopách umění, kultury a tradice. Křišťálově čistá jezera, impozantní pohoří a pohádková krajina okouzlí každého návštěvníka. Zapomeňte na starosti všedního dne, zhluboka se nadechnete a znova ožijete – takhle se chodí na pěší túru nebo cyklotúru po celý rok v oblasti Salzkammergut.

salzkammergut.cz



© Fuschlseeregion / Grössinger

### Pěší turistika s nádhernými výhledy

Zažijte přírodu v její nejčistší podobě! Čistý horský a jezerní vzduch přináší uvolnění a regeneraci. Čekají na Vás zajímavé pěší túry s úchvatnými výhledy.

#### NABÍDKA ZAHRNÚJE:

- 4x noci se snídaní
- přeprava zavazadel
- plavba lodí po jezeře Wolfgangsee
- jízda vláčkem po ozubnicové železnici Schafbergbahn na vrchol nebo do údolí
- 1x turistická mapa a 1 cestovní batoh značky na pokoj
- turistické hole značky Komperdell, 1 lahev značky SIGG.

#### CENA ZA OSOBU:

např. ve 3\* dvoulůžkovém pokoji od EUR 590,00  
Ubytování v jiné kategorii nebo přikoupení dalšího noclehu je možné!

#### REZERVACE A INFORMACE

Fuschlsee Tourismus GmbH  
Dorfplatz 1 | 5330 Fuschl am See, Austria  
Tel. +43 6226 8384-11 | incoming@fuschlseeregion.com

fuschlseeregion.com



© Salzkammergut / Kerschbaumer

### Dálková turistika na kolech

3 regiony oblasti Salzkammergut za 3 dny. Užijte si výhledy v regionu Ausseerland, císařskou atmosféru v Bad Ischlu a přírodní zážitky v regionu Traunsee-Almtal.

#### NABÍDKA ZAHRNÚJE:

- 3x noci se snídaní (2x ve tříhvězdičkovém a 1x ve čtyřhvězdičkovém hotelu)
- karta Mountainbike
- všechny etapy v elektronické formě (GPX formát)
- 1x poukázka na gastronomický zážitek „Almtal Genuss-Lizenz“
- 1x jízda vlakem z města Gmunden do Bad Aussee
- 2x přeprava zavazadel

#### CENA ZA OSOBU:

např. ve 3\* hostinci od EUR 369,00  
Ubytování v jiné kategorii nebo přikoupení dalšího noclehu je možné!

#### REZERVACE A INFORMACE

Salzkammergut Touristik GmbH  
Götzstraße 12 | 4820 Bad Ischl, Austria  
Tel. +43 6132 24000-73 | rad@salzkammergut.co.at

salzkammergut.co.at